

GEORADO
Talstraße 7
01738 Dorfhain
Tel. 035055 6968-0
post@georado.de
www.georado.de



geoallianz 
ZENTRUM GEOTECHNIK
THARANDTER
WALD

geopark 
ZENTRUM GEOTOURISMUS
THARANDTER
WALD

geoart 
KUNSTINITIATIVE MAP4
THARANDTER
WALD

georado 
GEOERLEBNISWELT
THARANDTER
WALD

AUS ELRADO WIRD GEORADO.

Das sagenhafte Eldorado - Wunschland der Entdecker und Abenteurer. Mag sein, dass dieses Bild auch die Industriepioniere Otto Ellinger und Max Geissler einmal vor Augen hatten.

Um 1900 gründeten sie eine Fabrik für elektrotechnische Bedarfsartikel. Und sie waren nicht die einzigen Erfinder und Entwickler, die aus dem idyllischen Dorfhain erfolgreich in die weite Welt hinausdachten.

Es sollte wohl auch kein Zufall sein, dass das Unternehmen ab 1946 im „VEB Elektro- und Radiozubehör Dorfhain“ ausgerechnet unter

dem Namen „ELRADO“ firmierte. So wurde noch bis in die 90er Jahre am gleichen Standort weiter produziert.

Pioniergeschichte neu

Das heutige Projekt GEORADO schreibt die Pioniergeschichte aus dem Osterzgebirge völlig neu. Sie hat Wurzeln in der regionalen Bergbautradition. Und sie verbindet Mensch, Natur und Maschine in einer gemeinsamen Vision. Die „GEORADO Erlebniswelt Tharandt-



ELLINGER
GEISSLER
FABRIK

Teile einer Postkartenansicht der ehemaligen Elektrofabrik Ellinger & Geissler in Dorfhain bei Dresden, gegründet 1905. Die Marken ELRADO und ELBAUDO (Abb. ganz oben) wurden ab 1946 im „VEB Elektro- und Radiozubehör Dorfhain“ produziert.



ter Wald“ ist eine Initiative, die neue Entwicklungschancen für Geotechnik und Geologie eröffnet. Das Ziel lautet Geokompetenz zu fördern, Geologie und Geotechnik hautnah und praktisch zu erleben.

Neben dem fachlichen Austausch, der Wissensvermittlung und der Nachwuchsarbeit ergänzen deshalb Themen wie Geotourismus, Regionalmarketing sowie Kunst- und Kulturförderung das Konzept.

Interdisziplinäres Konzept

Damit hat das Projekt erheblichen Mehrwert. Es ist fach- und branchenübergreifend, erlebnisorientiert, kreativ und nachhaltig.

Zur Dachorganisation von GEORADO zählen die operativen Unternehmensbereiche GEO-ALLIANZ, GEOPARK und GEOART. Die Eröffnung des neuen Forums ist nach Gesamtrenovierung und Umbau der ehemaligen Elektrofabrik für das Frühjahr 2017 geplant.

Bild links: Blick auf das Seminargebäude (im Vordergrund), dahinter Haupteingang mit Foyer und weiteren Räumlichkeiten.
Bild unten: Die Rückseite mit der großen Fensterfront der Cafeteria gibt den Blick auf die Wilde Weißeritz frei.



IM DIALOG ENTWICKELN.

Herz von GEORADO ist die GEOALLIANZ.
Das Kompetenzzentrum bringt Spezialisten aus Geotechnik und angewandter Geologie zusammen und sorgt für intensiven Erfahrungsaustausch auf allen Ebenen. Lehrende und Studierende, Ingenieure, Maschinen- und Gerätehersteller, Handwerker und Auszubildende entdecken neue Chancen für ihre berufliche Zukunft.

Hochqualifiziertes Seminarprogramm

Wichtigstes Angebot der GEOALLIANZ ist ein hochqualifiziertes Seminarprogramm, das nicht nur Theorie vermittelt. Das Spektrum ist breit gefächert und interdisziplinär. Es reicht von handwerklichen Grundlagen bis zur wissenschaftlichen Forschung. Produktschulungen, Mitarbeiterseminare, Anwendungsvorfürungen und Exkursionen gehören dazu.

Nachwuchsförderung

Die GEOALLIANZ fördert beruflichen Nachwuchs, schafft Arbeits- und Ausbildungsplätze. Ein Lehrpfad zeigt, wie geologisches Wissen in der Praxis eingesetzt wird.



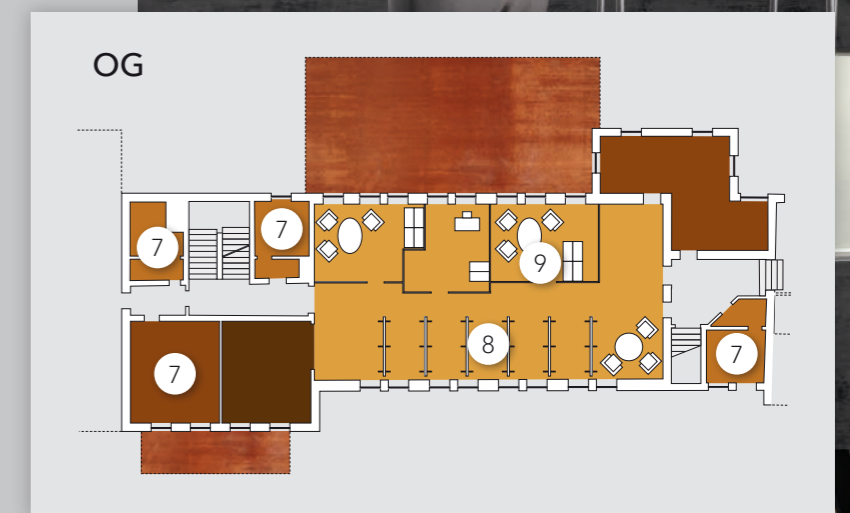
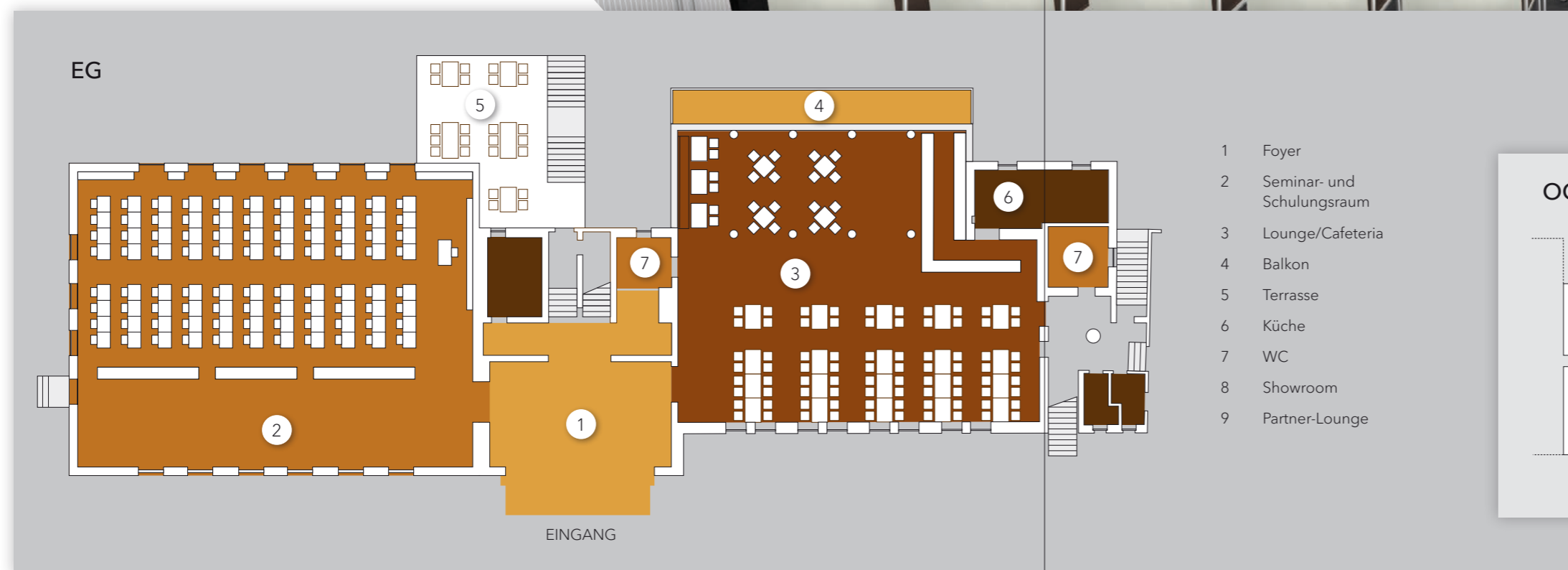
Der Standort GEORADO stellt einmalige Räumlichkeiten auf einer Gesamtfläche von rund 10.000 Quadratmetern bereit.

Hervorragende Infrastruktur

Das Gebäude-Ensemble in der Talsenke der Wilden Weißeritz hat Charme und Konzept: Vorbauten aus Cortenstahl weisen den Weg zum Foyer. Den Besucher erwarten Schulungsräume, Meetingpoints, ein großer Showroom, Werkstätten, Ateliers und ein Außenlehrpfad mit Skulpturenpark. Sogar an eine Lounge mit Cafeteria und Terrasse wurde gedacht. Infrastruktur wie Tagungstechnik lassen keine Wünsche offen.

Räume auch zur Miete

Durchgeführt werden können Tages- wie Mehrtages-Seminare für interne oder externe Zwecke: Schulungen, Workshops, Vorträge oder Veranstaltungen unter freiem Himmel. Alle Räumlichkeiten können auch zu fairen Preisen angemietet werden.





Die GEORADO Erlebniswelt Tharandter Wald stärkt die Region, deren Infrastruktur sie aktiv mit einbezieht.

Stärkung der Region

Hotelpartner in unmittelbarer Nachbarschaft stellen komfortable Unterkunftsmöglichkeiten bereit und bieten ausreichend Kapazitäten für Übernachtungsgäste. Regionale Dienstleister liefern die gastronomische Versorgung, Materialausstattung, Tagungstechnik, Unterhaltsreinigung, Energie und vieles mehr.

Exkursionen vor Ort

Zugleich ist der Standort idealer Ausgangspunkt für thematisch ergänzende Exkursionen in der unmittelbaren Umgebung. Sie führen in den Tharandter Wald, in die Bergbau- und Mineralienmuseen von Freiberg, in das Uhrenmuseum Glashütte, in die Sächsische Schweiz oder in die Elbmetropole Dresden.

Bild links: Geotechnisches Wissen wird in der GEOALLIANZ nicht nur in der Theorie vermittelt. Im Außenbereich vor der Gabionenwand stehen zahlreiche Maschinen für Vorführungen bereit.
Bild oben: Blick in die weitläufige Cafeteria mit Lounge.

GEORADO

GEOERLEBNISWELT THARANDTER WALD

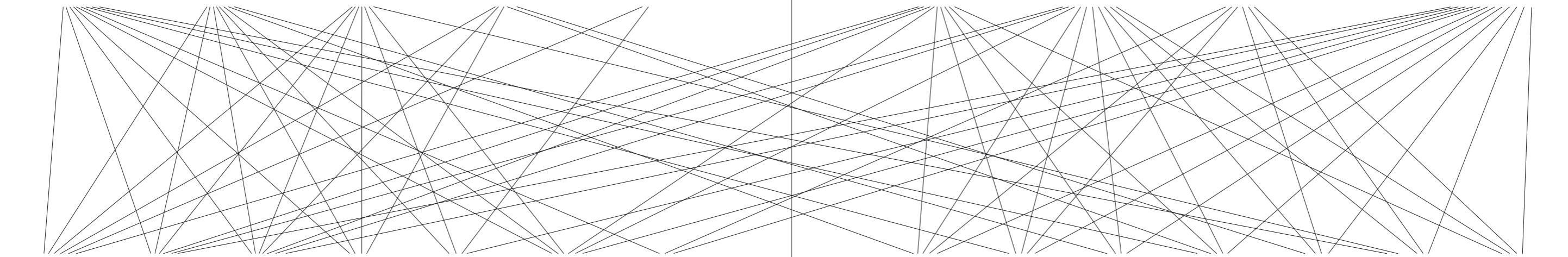
GEOALLIANZ ZENTRUM GEOTECHNIK



GEOARK ZENTRUM GEOTOURISMUS



GEOART MAP4



Kontakte

Marktchance

Wissenstransfer

Nachwuchsförderung

Regionalentwicklung

Nachhaltigkeit

Synergien

Inspiration

STAUNEN IN DER NATUR.

Rund 750.000 Gäste besuchen jedes Jahr den Tharandter Wald. Die Kulturlandschaft am Mittelpunkt Sachsens und an der Sächsisch-Böhmischen Silberstraße ist prominentes Lehrobjekt der Forstwirtschaft und „klassische Quadratmeile sächsischer Geologie“. Alle Hauptgesteinstypen der Erde sind dort wie in einem Bilderbuch versammelt, ein Naturdenkmal reiht sich an das andere. Der Tharandter Wald ist vor allem aber ein Ort lebendiger Geschichte, Naherholungsoase, Landschaftsschutzgebiet und Bildungsraum.

Zentrale Anlaufstelle für Geotouristen

Mit diesen Eigenschaften spiegelt der Tharandter Wald das Konzept von GEORADO nahezu perfekt. Deshalb wurde er Namensteil und Marke des Projekts. Träger ist der neue Verein GEOPARK - Erlebnis Tharandter Wald. Dort werden alle Einzelinitiativen gemeinsam koordiniert. Der GEOPARK ist zentrale Anlaufstelle für Touristen, Familien, Schüler und Studenten.

Geologische Lehrpfade zwischen Porphyrfächer und Sandsteinbänken, Erlebniswanderungen in dunkle Wälder, Steinbrüche und Bergbaustollen, der Besuch forstbotanischer Gärten und Geowerkstätten, Fachexkursionen, Projekttag und Vorträge – all das ist Programm zum Erleben im GEOPARK.




MOTIVIEREN DURCH KUNST.

Netzwerke wie GEORADO leben von kreativen Prozessen. Die Kunstinitiative GEOART MAP4 unterstützt diesen Ansatz gezielt. Künstler verschiedener Herkunft und Genres arbeiten in eigenen Ateliers zusammen und zeigen ihre Werke in Ausstellungen, Workshops und Symposien. Der offene Zugang, das Mitmachen, der „Freie Raum“ in der Kunst ist wichtigstes Ideal des Konzepts. So verbindet das künstlerische Wirken Betreiber wie Partner, Teilnehmer und Besucher des gesamten GEORADO-Projekts.

Neue Heimat für spektakuläre Exponate

Aktuell liefern Künstler wie Hüseyin Arda (Bildmitte unten), Yves Rasch oder Emilie Gotmann (Bild unten links) mit ihren sehr technisch geprägten Arbeiten einen besonders passenden Bezug zum Projekt. Die Metallkünstler Hüseyin Arda und Emilie Gotmann schweißen archetypische Großplastiken aus tausenden von Stahlteilen zusammen. Yves Rasch gestaltet Holz mit Kettensäge und Schleifpapier.

Bis 2009 waren diese Exponate als Projekt „Anima Ferrea“ an der Ecke Oranienburger Straße / Friedrichstraße in Berlin zu sehen. Hüseyin Arda war einer der Hauptakteure der dort gegründeten Kunstinitiative „Tacheles“. Über eine Million Menschen besuchten die Ausstellung. Alle Exponate stehen jetzt im Skulpturenpark in der GEORADO Erlebniswelt Tharandter Wald. Das „Mobile Ateliers Project“ (MAP) hat dort mit der Nummer 4 eine neue Heimat gefunden.



GEORADO AUF EINEN BLICK.

- A Schulungs- und Seminarraum mit Ausstellung
- B Eingang und Foyer
- C EG Cafeteria und Loungebereich
OG Showroom GEOALLIANZ und
Ausstellung GEOPARK
- D EG Geowerkstatt GEOPARK
OG Galerie und Atelier GEOART MAP4
- E Büro GEORADO und Besucherzentrum
GEOPARK

LEHR- UND ERLEBNISPFAD

- 1 Musterfläche Spundwände
- 2 Präsentationsfläche für regenerative Energien
- 3 überdachte PKW-Stellfläche
- 4 Skulpturen
- 5 PKW-Stellflächen
- 6 Fahnenmasten Werbefläche
- 7 Rundweg
- 8 Praxisstationen
- 9 Musterflächen Vernetzung und
Bodenvernagelung
- 10 Murenverbau
- 11 Präsentationsfläche Steinschlagschutzäune
- 12 Aussichtspunkt
- 13 Musterfläche für bewehrte Erde
- 14 Musterfläche Gabionenwand
- 15 Präsentationsfläche für Maschinen und Geräte
- 16 Meetingpoint
- 17 Terrasse

